


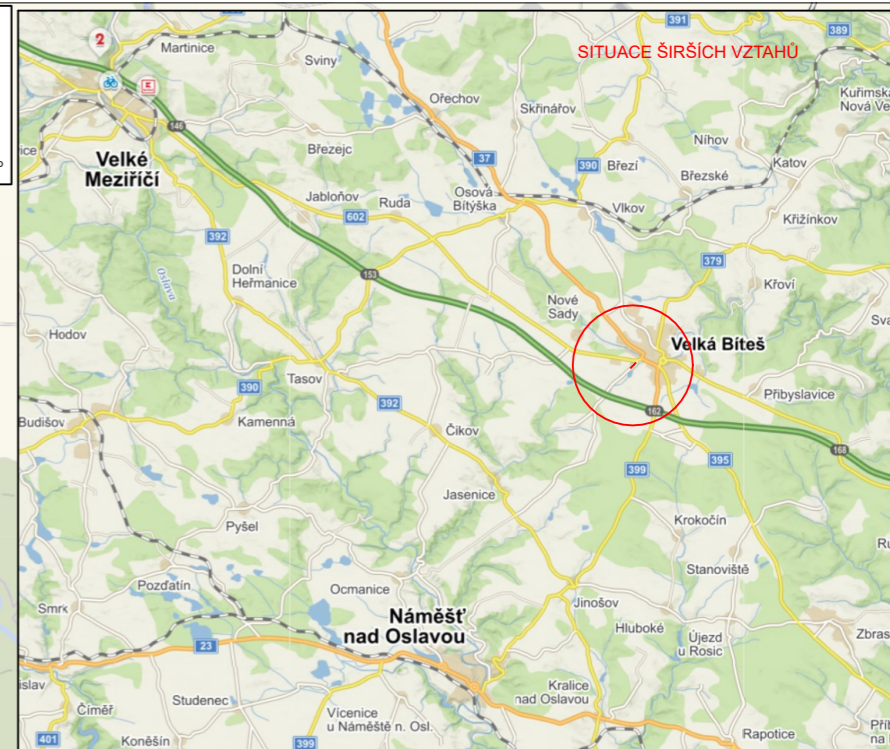






LEGENDA (situace)

-  9.28 PŘECHODNÉ DOPRAVNÍ ZNAČENÍ
-  9.29 STÁVAJÍCÍ DOPRAVNÍ ZNAČENÍ

-  9.28 STÁVAJÍCÍ DOPRAVNÍ ZNAČENÍ - DOČASNĚ ZNEPLATNĚNÉ
- 1) Veškeré dopravní značení bude realizováno v souladu s TP č.66
- 2) Stávající dopravní značení v rozporu se značením bude zakryto, zneplatněno



STAVBA: III/3928 VELKÁ BÍTEŠ - REKONSTRUKCE NÁSYPU
TERMÍN OMEZENÍ: 10.10.2022 - 31.10.2022

-  uzavřený úsek sil. III/3928 ul. Rajhradská ve Velké Bíteši pro veškerou dopravu „MIMO VOZIDEL S POVOLENÍM STAVBY“.
délka uzavřeného úseku sil. III/3928: 400 m
-  objízdná trasa pro vozidlo VL0D ul. Na Výsluní ve Velké Bíteši.
délka objízdné trasy: 650 m
-  objízdná trasa pro veškerou dopravu po sil. II/602, I/37, II/399, II/392, III/3928. Objízdná trasa je obousměrná.
délka objízdné trasy: 13,2 km
-  uzavřený úsek sil. III/3928 ul. Rajhradská ve Velké Bíteši pro veškerou dopravu „MIMO VOZIDEL S POVOLENÍM STAVBY A BUS“.
délka uzavřeného úseku sil. III/3928: 100 m

